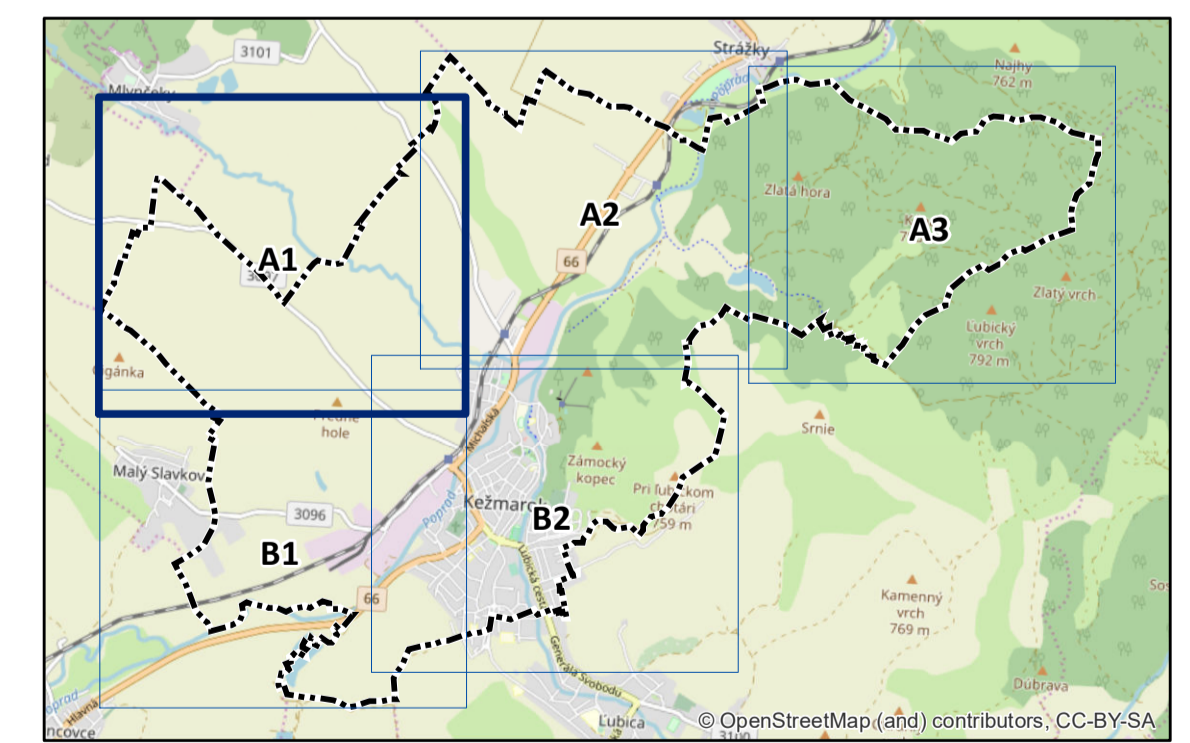


### Legenda

- Označenie lokalít zmien a doplnkov II
- Parcely KNC
- Parcely UO
- Hranica k.ú.
- Dopravná infraštruktúra**
- cesty I. triedy, zberné komunikácie funkčnej triedy B-1 návrh
- cesta I. triedy tunel, návrh
- cesty I. triedy, výhľad
- cesty II. triedy, zberné komunikácie funkčnej triedy B-2, stav
- Zberné dopravno-obslužné komunikácie tr. B-3, návrh
- ostatné obslužné mestské komunikácie funkčnej triedy C-2 a C-3, stav
- ostatné obslužné mestské komunikácie funkčnej triedy C-2 a C-3, návrh
- x komunikácia na zrušenie, návrh
- o cyklistické trasy, návrh
- cyklistické trasy, stav
- + železničná trať, návrh
- + tež, návrh
- x železnica na zrušenie, návrh
- železnica tunel, návrh
- Železničná stanica, stav
- Železničná zastávka, stav
- TEŽ stanica, návrh
- Ochranné pásma**
- ochranné pásma všetkých druhov stav
- ochranné pásma všetkých druhov návrh
- Využívanie územia**
- Plochy pre sústredené odstavne garážovanie (G)

### VEREJNOSPESPEŠNÉ STAVBY

- 6 ROZŠÍRENIE SIETE ZBERNÝCH, OBSLUŽNÝCH A PRÍSTUPOVÝCH KOMUNIKÁCIÍ
- 7 PRELOŽKA CESTY II/67 HUNCOVCE - KEŽMAROK - KEŽMAROK SEVERNÝ OBCHVAT
- 8 PRELOŽKA CESTY II/536 LUBICA - KEŽMAROK JUHOZÁPADNÝ OBCHVAT
- 9 VÝSTAVBA ŽELEZNIČNÝCH TRATÍ A ZARIADENÍ TEŽ NA ÚZEMÍ MESTA
- 10 ROZŠÍRENIE CYKLOTRÁS
- 11 ROZŠÍRENIE SIETE PEŠÍCH CHODNÍKOV A ZASTÁVK MHD, SAD
- 12 VEREJNÉ PARKOVACIE PLOCHY



### ÚZEMNÝ PLÁN MESTA KEŽMAROK Zmeny a doplnky 24/2019

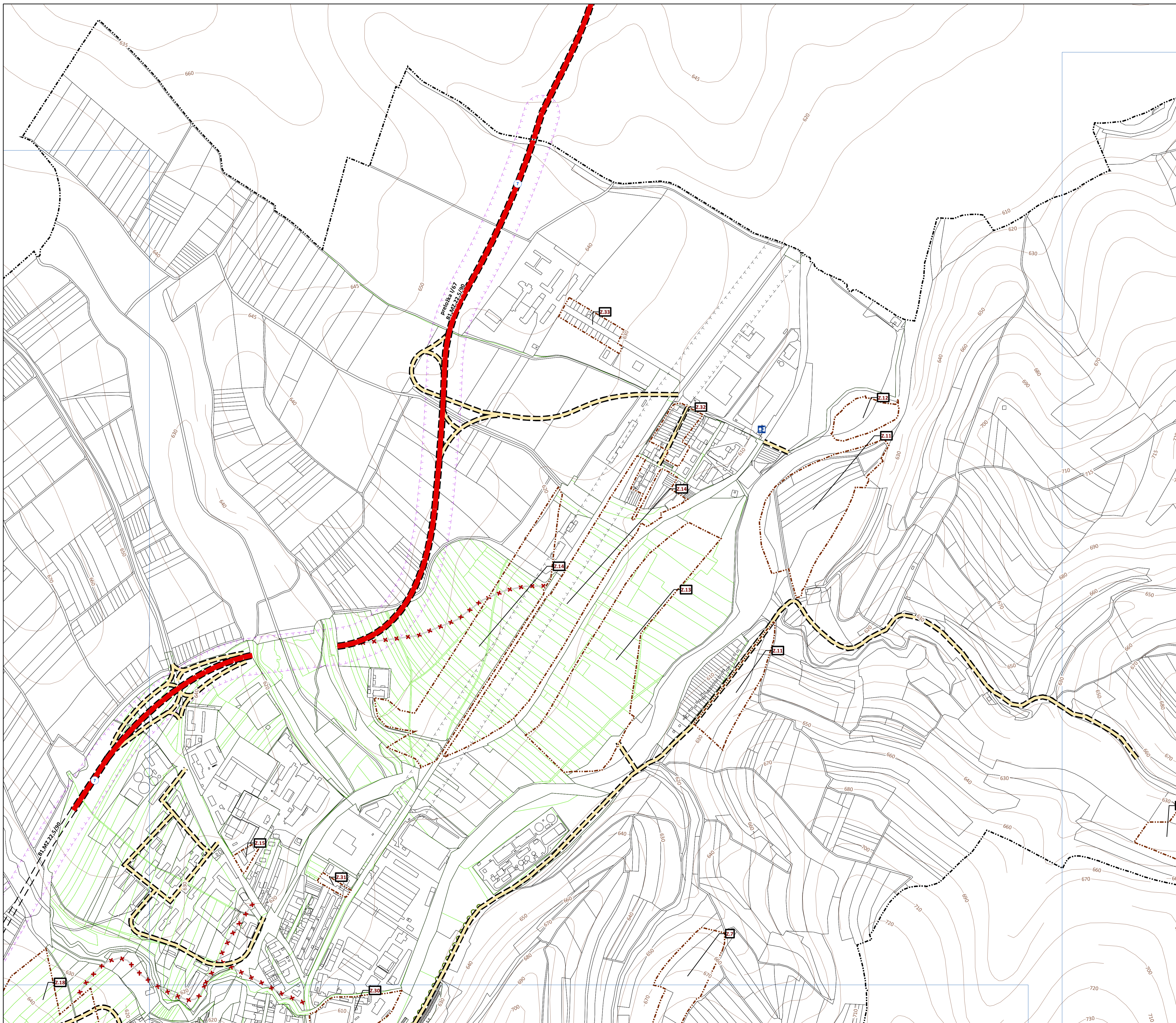
Obstarávateľ: Mesto Kežmarok  
 Spracovateľ: Ing. arch. Martin Baloga, PhD.  
 Osoba odborné spôsobilá pre obstarávanie ÚPP a ÚPD: Ing. Eva Kelbelová  
 Dátum: január 2020  
 Etapa: návrh po prerokovaní



### VÝKRES RIŠENIA VEREJNÉHO DOPRAVNÉHO VYBAVENIA

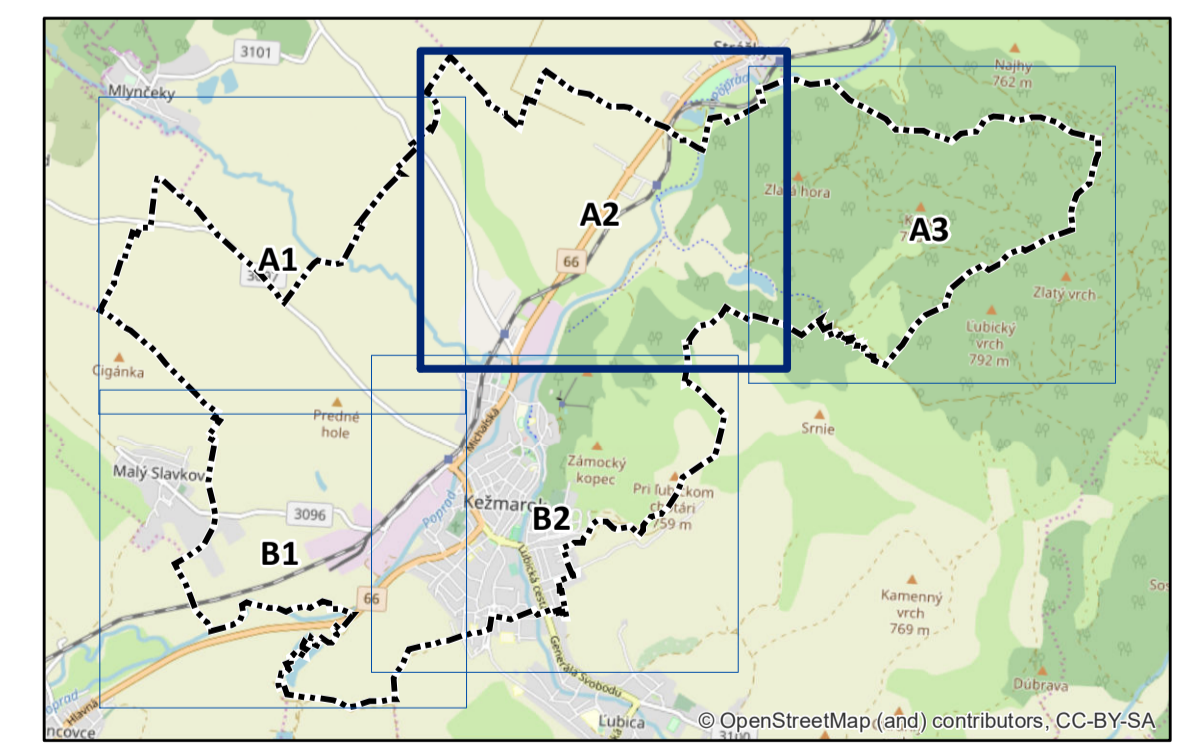
1:5 000

**4 A1**



- Legenda**
- Označenie lokalít zmien a doplnkov II
  - Parcely KNC
  - Parcely UO
  - Hranica k.ú.
  - Dopravná infraštruktúra**
  - cesty I. triedy, zberné komunikácie funkčnej triedy B-1 návrh
  - cesta I. triedy tunel, návrh
  - cesty I. triedy, výhľad
  - cesty II. triedy, zberné komunikácie funkčnej triedy B-2, stav
  - Zberné dopravno-obslužné komunikácie tr. B-3, návrh
  - ostatné obslužné mestské komunikácie funkčnej triedy C-2 a C-3, stav
  - ostatné obslužné mestské komunikácie funkčnej triedy C-2 a C-3, návrh
  - ✕ ✕ ✕ komunikácia na zrušenie, návrh
  - ○ ○ cyklistické trasy, návrh
  - ● ● cyklistické trasy, stav
  - + + + železničná trať, návrh
  - + + + tež, návrh
  - ✕ ✕ ✕ železnica na zrušenie, návrh
  - železnica tunel, návrh
  - Železničná stanica, stav
  - Železničná zastávka, stav
  - TEŽ stanica, návrh
  - Ochranné pásma**
  - ochranné pásma všetkých druhov stav
  - ochranné pásma všetkých druhov návrh
  - Využívanie územia**
  - Plochy pre sústredené odstavne garážovanie (G)

- VEREJNOSPÓSPEŠNÉ STAVBY**
- 6 ROZŠÍRENIE SIETE ZBERNÝCH, OBSLUŽNÝCH A PRÍSTUPOVÝCH KOMUNIKÁCIÍ
  - 7 PRELOŽKA CESTY II/67 HUNGOVCE - KEŽMAROK - KEŽMAROK SEVERNÝ OBCHVAT
  - 8 PRELOŽKA CESTY III/536 LUBICA - KEŽMAROK JUHOZÁPADNÝ OBCHVAT
  - 9 VÝSTAVBA ŽELEZNIČNÝCH TRATÍ A ZARIADENÍ TEŽ NA ÚZEMÍ MESTA
  - 10 ROZŠÍRENIE CYKLOTRÁS
  - 11 ROZŠÍRENIE SIETE PEŠÍCH CHODNÍKOV A ZASTÁVK MHD, SAD
  - 12 VEREJNÉ PARKOVACIE PLOCHY



**ÚZEMNÝ PLÁN MESTA KEŽMAROK**  
Zmeny a doplnky 24/2019

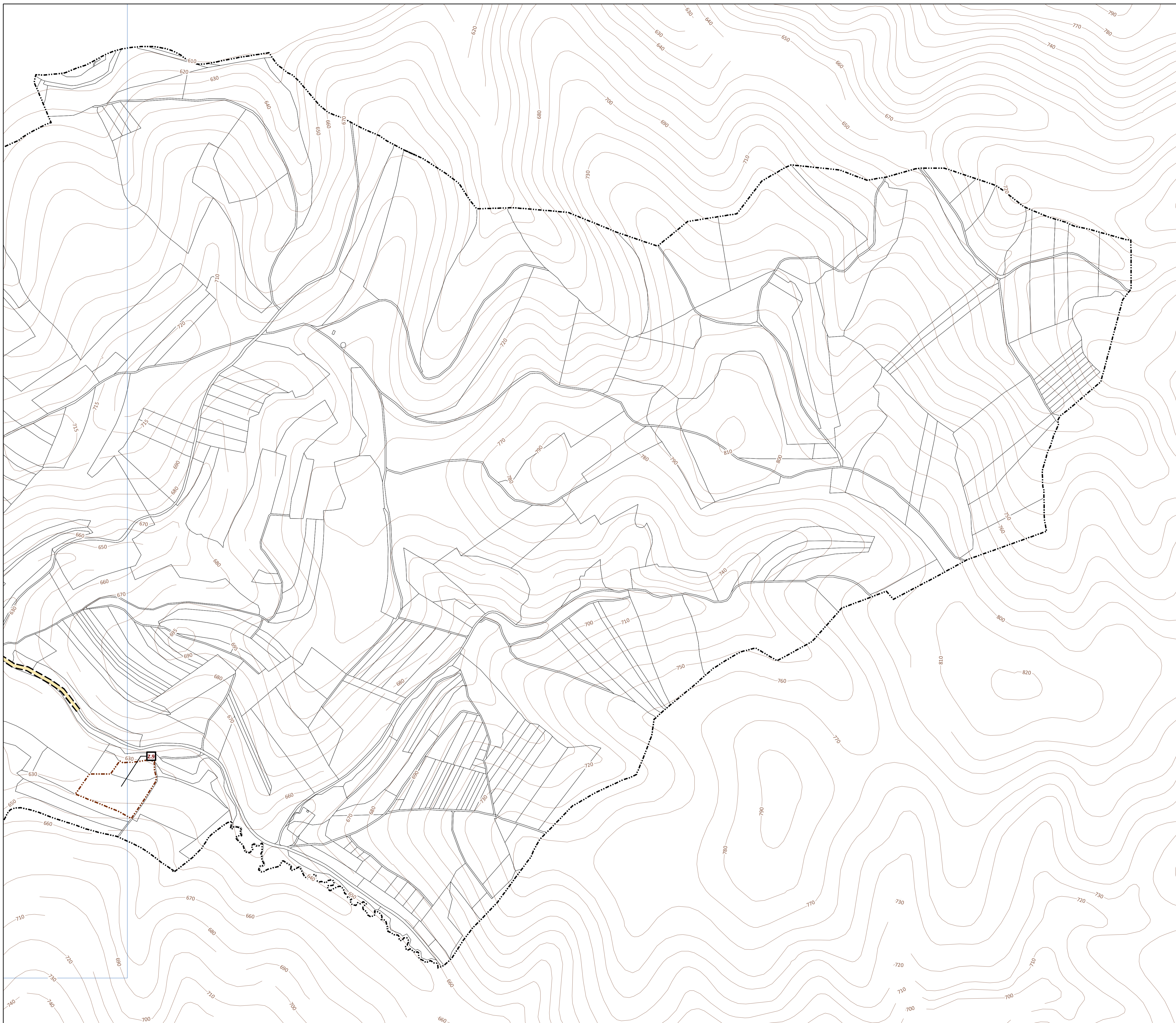
Obstarávateľ: Mesto Kežmarok  
Spracovateľ: Ing. arch. Martin Baloga, PhD.  
Osoba odborne spôsobilá pre obstarávanie ÚPP a ÚPD: Ing. Eva Kelbelová  
Dátum: január 2020  
Etap: návrh po prerokovaní

**VÝKRES RIŠENIA VEREJNÉHO DOPRAVNÉHO VYBAVENIA**

1:5 000

**4 A2**

č. paré

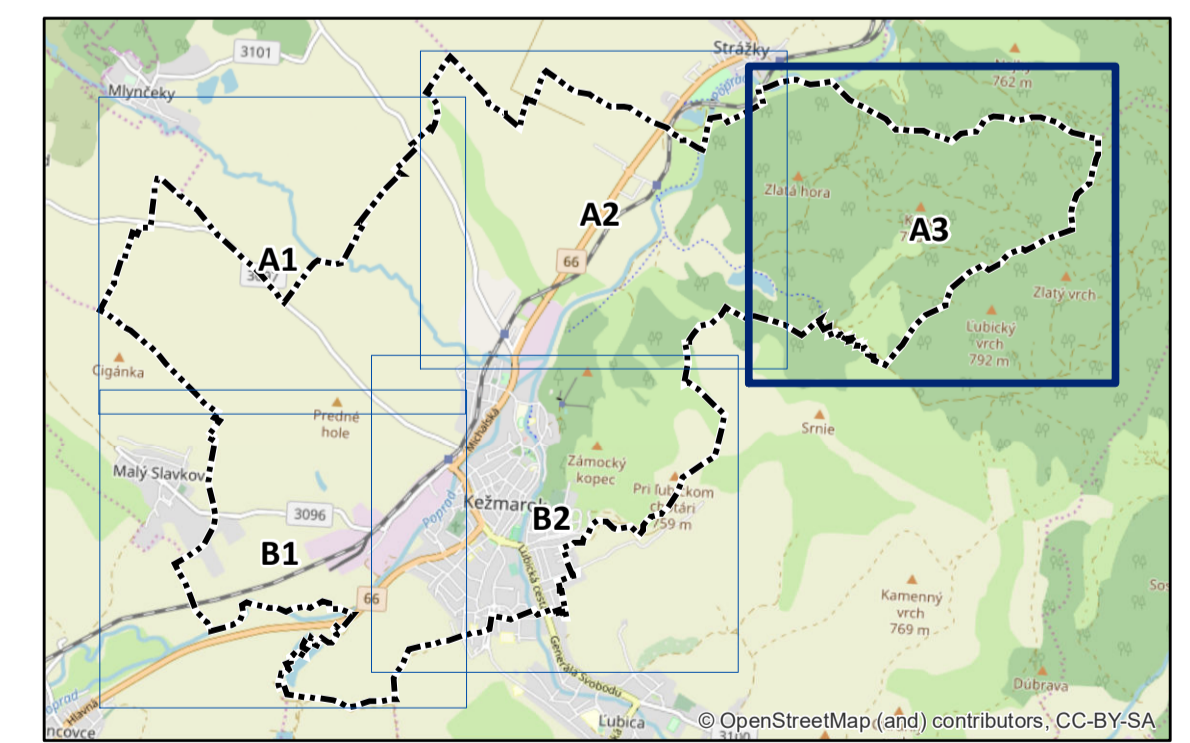


### Legenda

- Označenie lokalít zmien a doplnkov II
- Parcely KNC
- Parcely UO
- Hranica k.ú.
- Dopravná infraštruktúra**
- cesty I. triedy, zberné komunikácie funkčnej triedy B-1, návrh
- cesta I. triedy tunel, návrh
- cesty I. triedy, výhľad
- cesty II. triedy, zberné komunikácie funkčnej triedy B-2, stav
- Zberné dopravné-obslužné komunikácie tr. B-3, návrh
- ostatné obslužné mestské komunikácie funkčnej triedy C-2 a C-3, stav
- ostatné obslužné mestské komunikácie funkčnej triedy C-2 a C-3, návrh
- komunikácia na zrušenie, návrh
- cyklistické trasy, návrh
- cyklistické trasy, stav
- železničná trať, návrh
- tež, návrh
- železnica na zrušenie, návrh
- železnica tunel, návrh
- Železničná stanica, stav
- Železničná zastávka, stav
- TEŽ stanica, návrh
- Ochranné pásma**
- ochranné pásma všetkých druhov
- stav
- ochranné pásma všetkých druhov, návrh
- Využívanie územia**
- Plochy pre sústredené odstavňé garážovanie (G)


### VEREJNOSPŌSPEŠNÉ STAVBY

- 6 ROZŠÍRENIE SIETE ZBERNÝCH, OBSLUŽNÝCH A PRÍSTUPOVÝCH KOMUNIKÁCIÍ
- 7 PRELOŽKA CESTY II/67 HUNGOVCE - KEŽMAROK - KEŽMAROK SEVERNÝ OBCHVAT
- 8 PRELOŽKA CESTY II/536 LUBICA - KEŽMAROK JUHOZÁPADNÝ OBCHVAT
- 9 VÝSTAVBA ŽELEZNIČNÝCH TRATÍ A ZARIADENÍ TEŽ NA ÚZEMÍ MESTA
- 10 ROZŠÍRENIE CYKLOTRÁS
- 11 ROZŠÍRENIE SIETE PEŠÍCH CHODNÍKOV A ZASTÁVK MHD, SAD
- 12 VEREJNÉ PARKOVACIE PLOCHY



### ÚZEMNÝ PLÁN MESTA KEŽMAROK Zmeny a doplnky 24/2019

Obstarávateľ: Mesto Kežmarok  
 Spracovateľ: Ing. arch. Martin Baloga, PhD.  
 Osoba odborne spôsobilá pre obstarávanie ÚPP a ÚPD: Ing. Eva Kelbelová  
 Dátum: január 2020  
 Etapa: návrh po prerokovaní

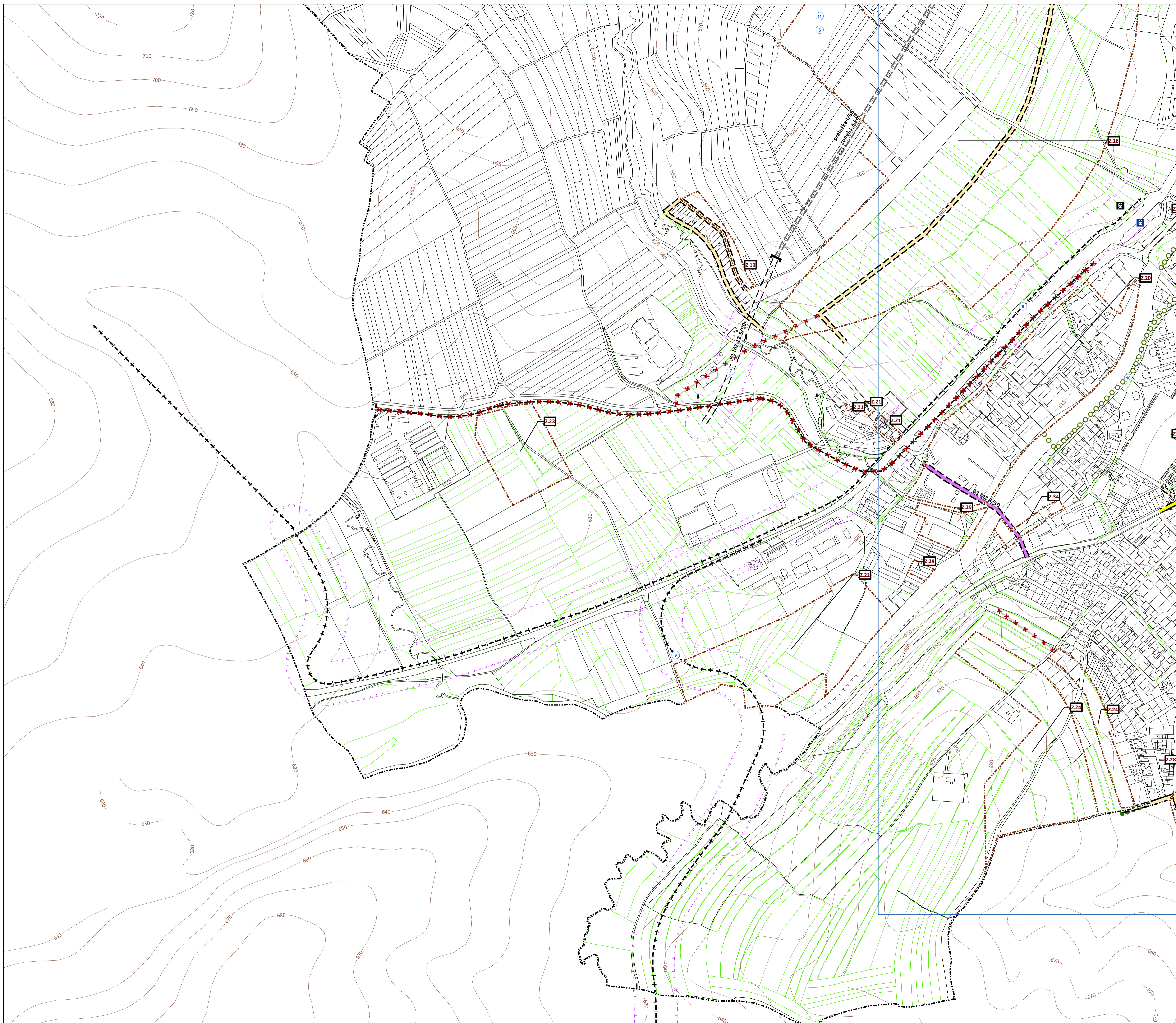


### VÝKRES RIŠENIA VEREJNÉHO DOPRAVNÉHO VYBAVENIA

1:5 000

4 A3

č. paré

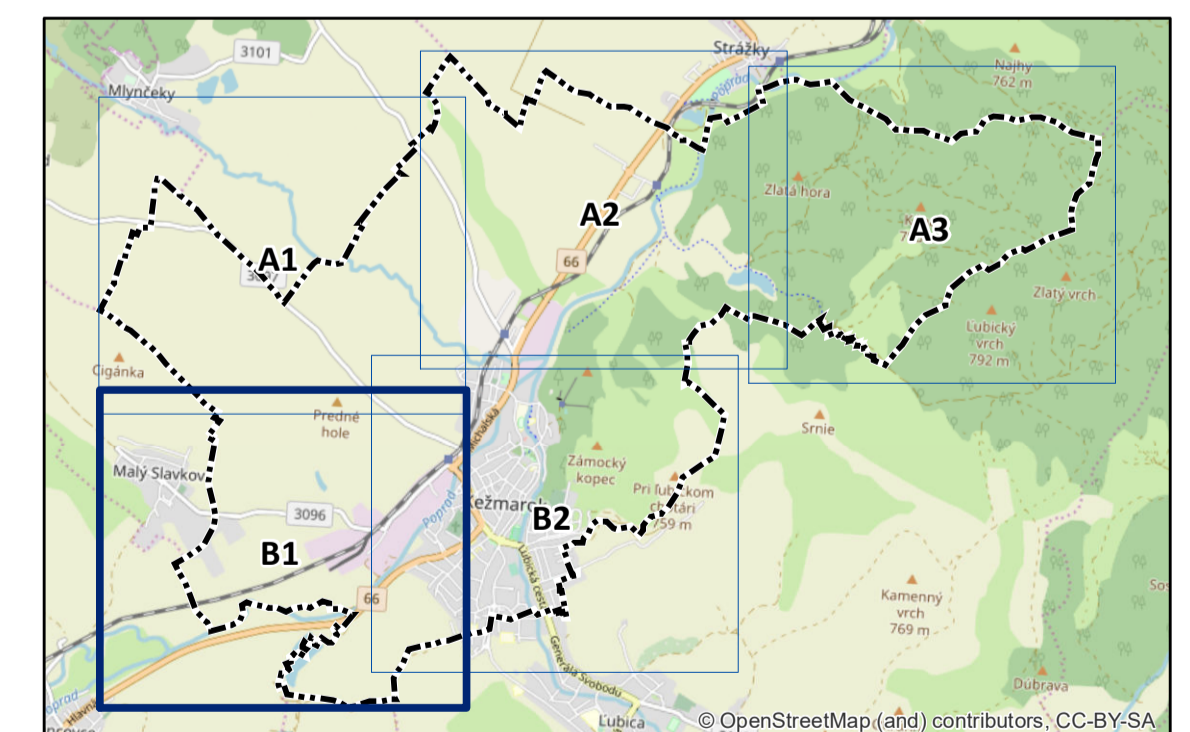


### Legenda

- Označenie lokalít zmien a doplnkov II
- Parcely KNC
- Parcely UO
- Hranica k.ú.
- Dopravná infraštruktúra**
  - cesty I. triedy, zberné komunikácie funkčnej triedy B-1 návrh
  - cesta I. triedy tunel, návrh
  - cesty I. triedy, výhľad
  - cesty II. triedy, zberné komunikácie funkčnej triedy B-2, stav
  - Zberné dopravnobezpečnostné komunikácie tr. B-3, návrh
  - ostatné obslužné mestské komunikácie funkčnej triedy C-2 a C-3, stav
  - ostatné obslužné mestské komunikácie funkčnej triedy C-2 a C-3, návrh
  - komunikácia na zrušenie, návrh
  - cyklistické trasy, návrh
  - cyklistické trasy, stav
  - železničná trať, návrh
  - tež, návrh
  - železnica na zrušenie, návrh
  - železnica tunel, návrh
  - Železničná stanica, stav
  - Železničná zastávka, stav
  - TEŽ stanica, návrh
- Ochranné pásma**
  - ochranné pásma všetkých druhov, stav
  - ochranné pásma všetkých druhov, návrh
- Využívanie územia**
  - Plochy pre sústredené odstavňé garážovanie (G)

### VEREJNOSPŔAŠNÉ STAVBY

- ROZŠÍRENIE SIETE ZBERNÝCH, OBSLUŽNÝCH A PRÍSTUPOVÝCH KOMUNIKÁCIÍ
- PRELOŽKA CESTY I/67 HUNCOVCE - KEŽMAROK - KEŽMAROK SEVERNÝ OBCHVAT
- PRELOŽKA CESTY II/536 LUBICA - KEŽMAROK JUHOZÁPADNÝ OBCHVAT
- VÝSTAVBA ŽELEZNIČNÝCH TRATÍ A ZARIADENÍ TEŽ NA ÚZEMÍ MESTA
- ROZŠÍRENIE CYKLOTRÁS
- ROZŠÍRENIE SIETE PEŠÍCH CHODNÍKOV A ZASTÁVK MHD, SAD
- VEREJNÉ PARKOVACIE PLOCHY



### ÚZEMNÝ PLÁN MESTA KEŽMAROK Zmeny a doplnky 24/2019

Obstarávateľ: Mesto Kežmarok  
 Spracovateľ: Ing. arch. Martin Baloga, PhD.  
 Osoba odborné spôsobilá pre obstarávanie ÚPP a ÚPD: Ing. Eva Kelbelová  
 Dátum: január 2020  
 Etapa: návrh po prerokovaní

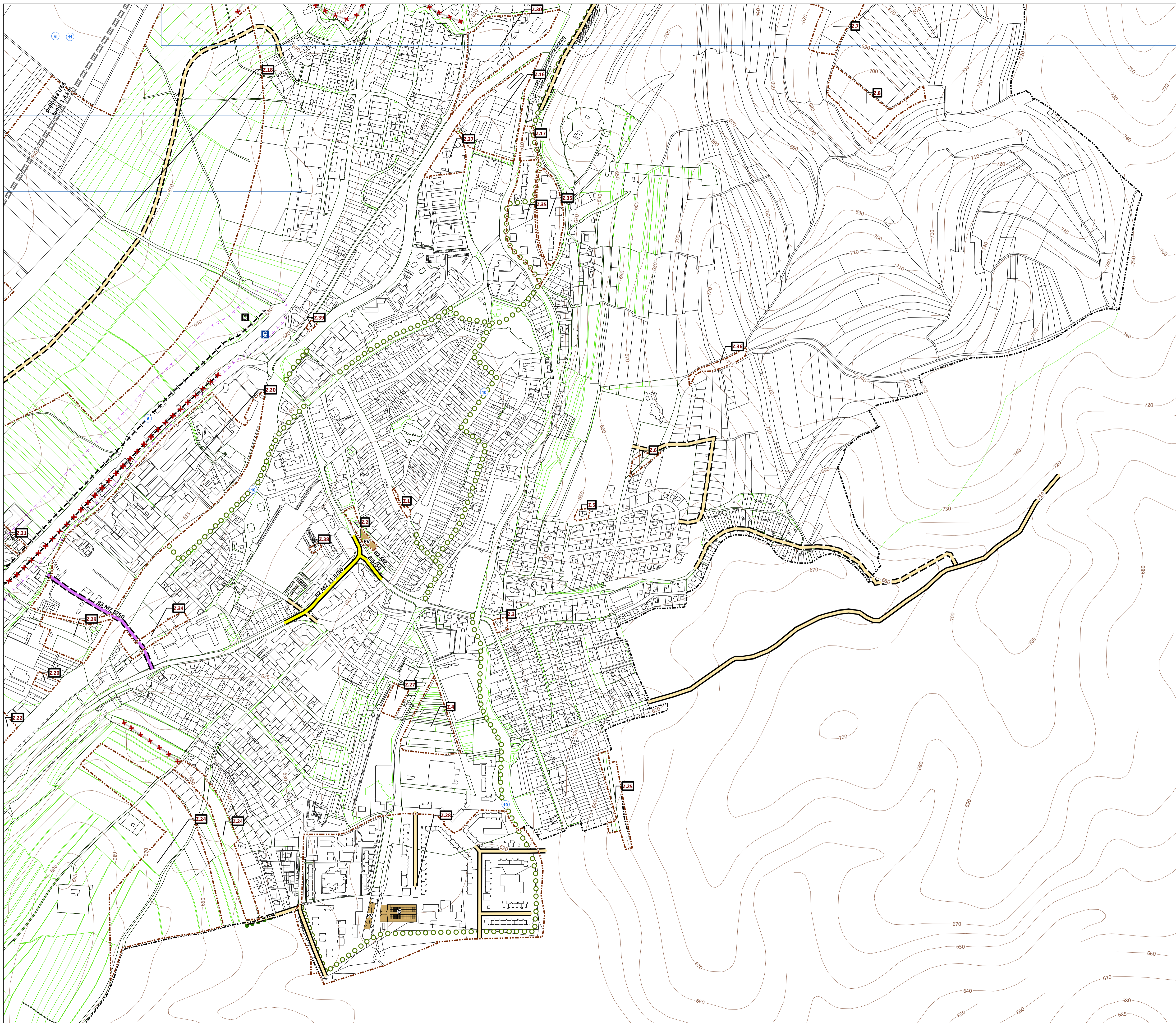


**VÝKRES RIŠENIA VEREJNÉHO  
DOPRAVNÉHO VYBAVENIA**

1:5 000

**4 B1**

č. paré

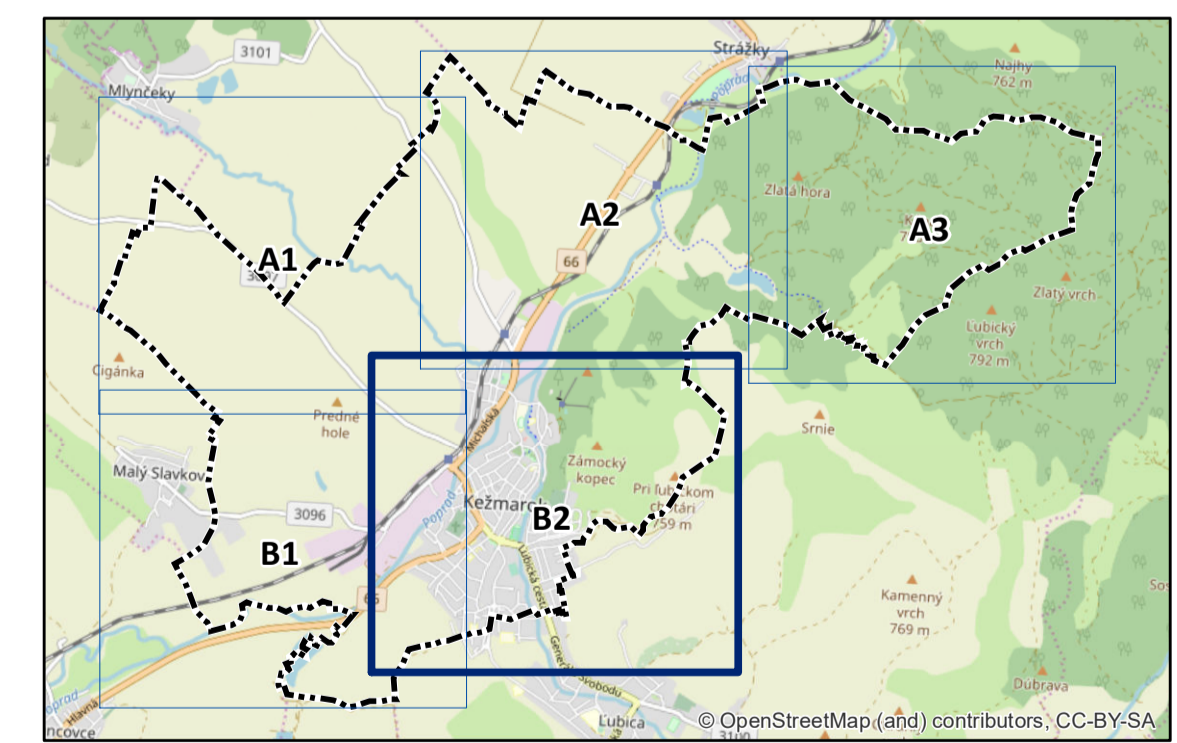


### Legenda

- Označenie lokalít zmien a doplnkov II
- Parcely KNC
- Parcely UO
- Hranica k.ú.
- Dopravná infraštruktúra**
  - cesty I. triedy, zberné komunikácie funkčnej triedy B-1 návrh
  - cesta I. triedy tunel, návrh
  - cesty I. triedy, výhľad
  - cesty II. triedy, zberné komunikácie funkčnej triedy B-2, stav
  - Zberné dopravnno-obslužné komunikácie tr. B-3, návrh
  - ostatné obslužné mestské komunikácie funkčnej triedy C-2 a C-3, stav
  - ostatné obslužné mestské komunikácie funkčnej triedy C-2 a C-3, návrh
  - komunikácia na zrušenie, návrh
  - cyklistické trasy, návrh
  - cyklistické trasy, stav
  - železničná trať, návrh
  - tež, návrh
  - železnica na zrušenie, návrh
  - železnica tunel, návrh
  - Železničná stanica, stav
  - Železničná zastávka, stav
  - TEŽ stanica, návrh
- Ochranné pásma**
  - ochranné pásma všetkých druhov stav
  - ochranné pásma všetkých druhov návrh
- Využívanie územia**
  - Plochy pre sústredené odstavné garážovanie (G)

### VEREJNOSPÓSPEŠNÉ STAVBY

- ROZŠÍRENIE SIETE ZBERNÝCH, OBSLUŽNÝCH A PRÍSTUPOVÝCH KOMUNIKÁCIÍ
- PRELOŽKA CESTY II/67 HUNCOVCE - KEŽMAROK - KEŽMAROK SEVERNÝ OBCHVAT
- PRELOŽKA CESTY II/536 LUBICA - KEŽMAROK JUHOZÁPADNÝ OBCHVAT
- VÝSTAVBA ŽELEZNIČNÝCH TRATÍ A ZARIADENÍ TEŽ NA ÚZEMÍ MESTA
- ROZŠÍRENIE CYKLOTRÁS
- ROZŠÍRENIE SIETE PEŠÍCH CHODNÍKOV A ZASTÁVK MHD, SAD
- VEREJNÉ PARKOVACIE PLOCHY



### ÚZEMNÝ PLÁN MESTA KEŽMAROK Zmeny a doplnky 24/2019

Obstarávateľ: Mesto Kežmarok  
 Spracovateľ: Ing. arch. Martin Baloga, PhD.  
 Osoba odborne spôsobilá pre obstarávanie ÚPP a ÚPD: Ing. Eva Kelbelová  
 Dátum: január 2020  
 Etapa: návrh po prerokovaní

**VÝKRES RIEŠENIA VEREJNÉHO  
DOPRAVNÉHO VYBAVENIA**  
 1:5 000

**4 B2**

