




















## Legenda


	vrstevnice
	Hranica k.ú.
	Hranica z.ú. k 1.1.1990
	Hranica zastavaného územia, návrh
	Parcely UO
	Parcely KNC
<b>Záplavové čiary</b>	
	q5
	q10
	q50
	q100
	q1000
<b>Kultúrno-historické hodnoty</b>	
	archeologická lokalita
<b>Geológia</b>	
	Prieskumné územie
	Zosuvné územie
<b>ÚPN-Z</b>	
	Vymedzenie plôch pre ÚPN-Z
<b>Regulačné bloky</b>	
	Vyznačenie regulačného bloku

### Základná charakteristika regulačných celkov

#### B - Plochy bývania

BR1		plochy rodinných domov
BD1		plochy bytových domov
BR2		Plochy extenzívnej zástavby rodinných domov

#### O - Plochy občianskej vybavenosti

O1		plochy občianskej vybavenosti
----	---	-------------------------------

#### Plochy zmiešané - polyfunkčné územia

BO1		plochy zmiešaných funkcií (bývanie + obč. vybavenosť)
BO2		obytné územie so základnou občianskou vybavenosťou
RO1		plochy zmiešaných funkcií (obč. vybavenosť + šport)
IO2		plochy zmiešaných funkcií (obč. vybavenosť + priemysel + poľnohospodárska výroba)
IO1		plochy zmiešaných funkcií (obč. vybavenosť + nezávadná výroba)



#### IV - Plochy priemyselnej výroby a skladov

IV1		plochy priemyslu
-----	---	------------------

#### T - Plochy technickej vybavenosti

T1		plochy technickej vybavenosti
----	---	-------------------------------

#### A - Plochy poľnohospodárskej a lesohospodárskej výroby

A1		Plochy poľnohospodárskych areálov a chovných zariadení
A2		plochy zverníc


#### R - Plochy športovo-rekreačné

R3		plochy chatovej lokality
R1		plochy športu a rekreácie
R2		plochy záhradok
R4		plochy športovísk, ihrísk a parkov

#### S - plochy sídelnej zelene

SZ1		plochy sídelnej zelene
SP1		plochy lesoparkov

#### D - Plochy dopravy a verejných dopravných zariadení

D2		plochy železnice, železničná stanica, prekladisko
----	---	---

D1		plochy boxových garáží
D2		plochy železnice
D2		plochy zariadení TEŽ
D3		plochy významných parkovísk
D4		Parkoviská a zeleň

#### Z - Zelená a modrá infraštruktúra

ZO1		orná pôda
ZL1		Plochy lesa
ZT1		lúky, trvalé trávne porasty
ZW1		vodné toky a plochy



#### X - Ostatná infraštruktúra

XC1		plochy cintorínov
-----	--	-------------------

#### Verejnoprospešné stavby

	Označenie verejnoprospešných stavieb
---	--------------------------------------

## LEGENDA NÁVRH

	PLOCHY RODINNÝCH DOMOV
	PLOCHY ZELENE

## ÚZEMNÝ PLÁN MESTA KEŽMAROK Zmeny a Doplnky č. 26 / 2022

ZaD č. 26 / 2022 schválené uznesením MsZ č.351/2022 zo dňa 14.12.2022  
VZN č. 3 / 2022 ktorým je vyhlásená záväzná časť ÚPN - ZaD č. 26 / 2022  
uznesením 352 / 2022 zo dňa 14.12.2022

obstarávateľ:  
Mesto Kežmarok, Hlavné námestie 1, 060 01 Kežmarok  
osoba odborne spôsobilá pre obstarávanie UPP a UPD:  
Ing. Eva Kelbelová, reg. č. 421  
spracovateľ:  
Ing. Mgr. art. Jaroslav Král, adf s.r.o., pod šiancom 1/f, 040 01 košice, SR  
dátum:  
december 2022  
etapa:  
čistopis: po schválení MsZ č.351/2022



SCHÉMA ZÁVAZNEJ ČASTI RIEŠENIA  
REGULATÍVY A VEREJNOPROSPEŠNÉ STAVBY

M 1:5000

ČISTOPIS - LEGENDA

č. výkresu:

9

č. paré: