

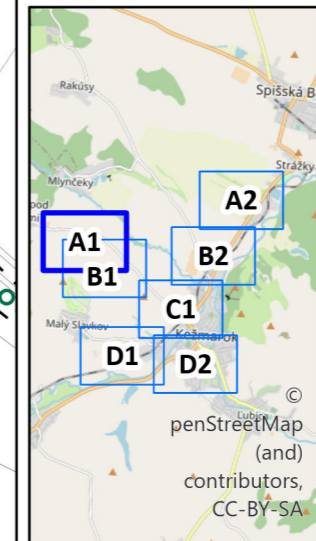

- Označenie lokalít zmien a doplnkov
- Parcely KNC
- Ochranné pásma**
- ochranné pásma všetkých druhov stav
- ochranné pásma všetkých druhov návrh
- Dopravná infraštruktúra**
- cyklistické trasy, návrh
- cesta na zrušenie, návrh
- Funkčné plochy**
- Zelená a modrá infraštruktúra**
- orná pôda, stav
- lúky trvalé trávne porasty, stav
- Hranica zastavaného územia na zrušenie

**SCHVAĽOVACIA DOLOŽKA**  
 pre zmenu a doplnok č. 25/2021 ÚPN mesta Kežmarok  
 podľa §28 ods. 1 Zákona č. 50/1976 Zb. v platnom znení  
 Označenie schvaľovacieho orgánu: **Mestské zastupiteľstvo mesta Kežmarok**  
 Číslo uznesenia a dátum schválenia: **č. 427/2023 zo dňa 4.12.2023**

Odtlačok pečiatky, meno oprávnenej osoby a jej podpis:

PhDr. Mgr. Ján Ferenčák, MBA  
 primátor mesta

## ÚZEMNÝ PLÁN MESTA KEŽMAROK Zmeny a doplnky 25/2021



Obstarávateľ: **Mesto Kežmarok**  
 Spracovateľ: **Ing. arch. Martin Baloga, PhD.**  
 Osoba odborne spôsobilá pre obstaranie ÚPP a ÚPD: **Ing. Eva Kelbelová**  
 Dátum: **december 2023**  
 Etapa: **čistopis**

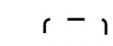

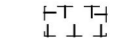


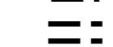




**KOMPLEXNÝ VÝKRES PRIESTOROVÉHO USPORIADANIA  
 A FUNKČNÉHO VYUŽÍVANIA ÚZEMIA**

3 A1

č. paré



-  Označenie lokalít zmien a doplnkov
-  Parcely KNC
- Ochranné pásma**
-  ochranné pásma všetkých druhov stav
-  ochranné pásma všetkých druhov návrh
- Dopravná infraštruktúra**
-  Cesty I. triedy, návrh
-  ostatné obslužné mestské komunikácie, návrh
-  cesta na zrušenie, návrh
-  Hranica zastavaného územia na zrušenie

**SCHVAĽOVACIA DOLOŽKA**  
 pre zmenu a doplnok č. 25/2021 ÚPN mesta Kežmarok  
 podľa §28 ods. 1 Zákona č. 50/1976 Zb. v platnom znení  
 Označenie schvaľovacieho orgánu: **Mestské zastupiteľstvo mesta Kežmarok**  
 Číslo uznesenia a dátum schválenia: **č. 427/2023 zo dňa 4.12.2023**

Odtlačok pečiatky, meno oprávnenej osoby a jej podpis:

PhDr. Mgr. Ján Ferenčák, MBA  
 primátor mesta

## ÚZEMNÝ PLÁN MESTA KEŽMAROK

### Zmeny a doplnky 25/2021



Obstarávateľ: **Mesto Kežmarok**  
 Spracovateľ: **Ing. arch. Martin Baloga, PhD.**  
 Osoba odborne spôsobilá pre obstaranie ÚPP a ÚPD: **Ing. Eva Kelbelová**  
 Dátum: **december 2023**  
 Etapa: **čistopis**

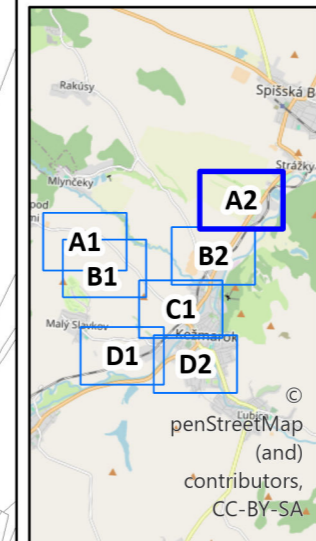


**KOMPLEXNÝ VÝKRES PRIESTOROVÉHO USPORIADANIA  
 A FUNKČNÉHO VYUŽÍVANIA ÚZEMIA**

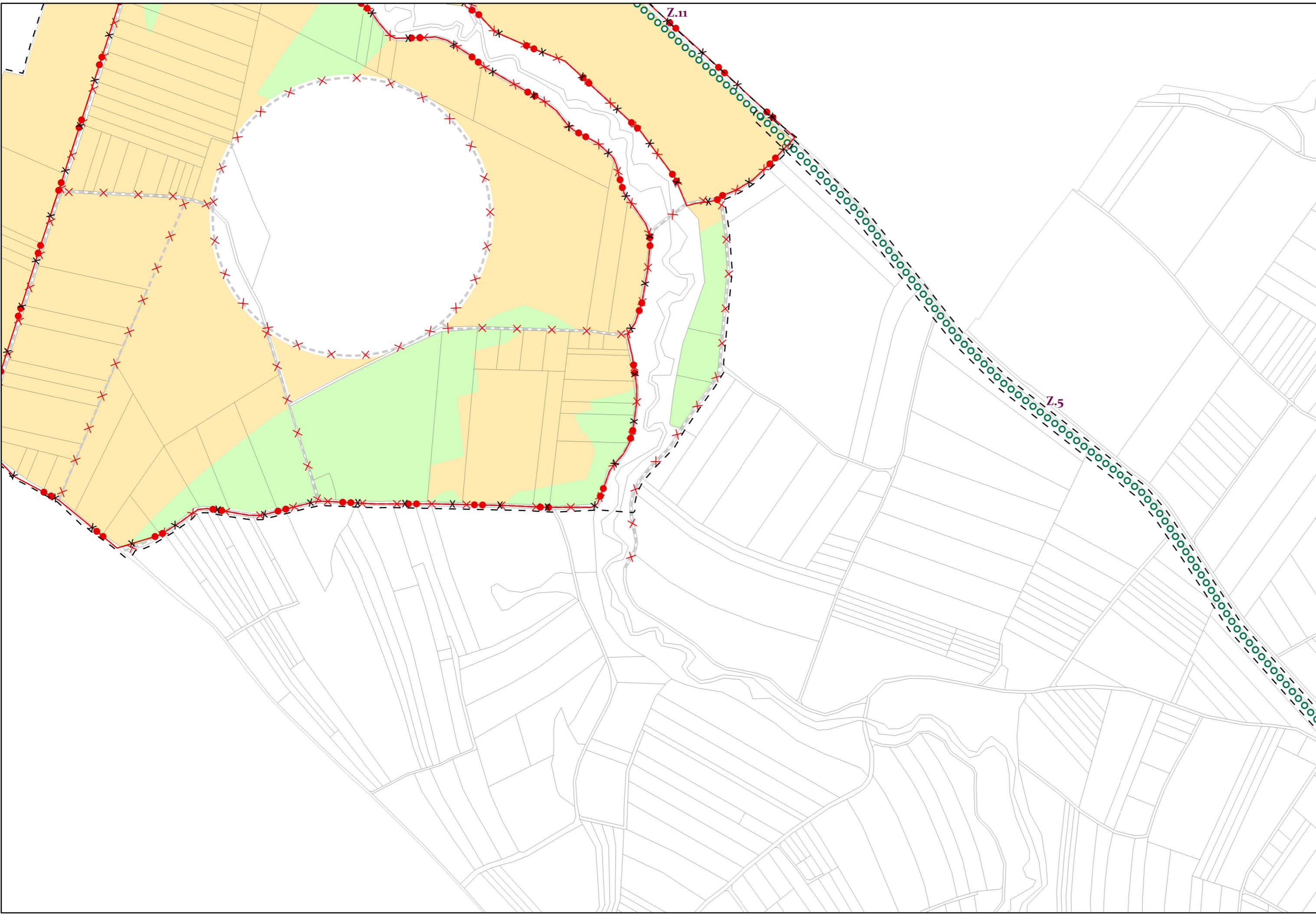
3

A2

č. paré







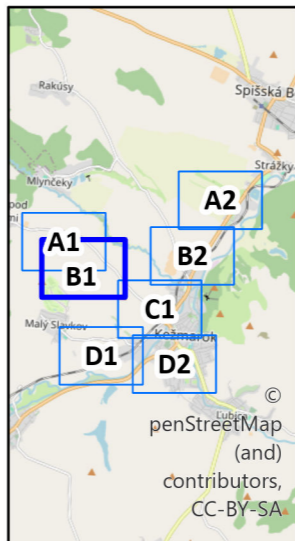

- Označenie lokalít zmien a doplnkov
- Parcely KNC
- Ochranné pásma**
- ochranné pásma všetkých druhov stav
- ochranné pásma všetkých druhov návrh
- Dopravná infraštruktúra**
- cyklistické trasy, návrh
- cesta na zrušenie, návrh
- Funkčné plochy**
- Zelená a modrá infraštruktúra**
- orná pôda, stav
- lúky trvalé trávne porasty, stav
- Hranica zastavaného územia na zrušenie

**SCHVAĽOVACIA DOLOŽKA**  
 pre zmenu a doplnok č. 25/2021 ÚPN mesta Kežmarok  
 podľa §28 ods. 1 Zákona č. 50/1976 Zb. v platnom znení  
 Označenie schvaľovacieho orgánu: **Mestské zastupiteľstvo mesta Kežmarok**  
 Číslo uznesenia a dátum schválenia: **č. 427/2023 zo dňa 4.12.2023**

Odtlačok pečiatky, meno oprávnenej osoby a jej podpis:

PhDr. Mgr. Ján Ferenčák, MBA  
 primátor mesta

**ÚZEMNÝ PLÁN MESTA KEŽMAROK**  
**Zmeny a doplnky 25/2021**



Obstarávateľ: **Mesto Kežmarok**  
 Spracovateľ: **Ing. arch. Martin Baloga, PhD.**  
 Osoba odborne spôsobilá pre obstaranie ÚPP a ÚPD: **Ing. Eva Kelbelová**  
 Dátum: **december 2023**  
 Etapa: **čistopis**

















**KOMPLEXNÝ VÝKRES PRIESTOROVÉHO USPORIADANIA  
 A FUNKČNÉHO VYUŽÍVANIA ÚZEMIA**

**3** B1

č. paré




-  Označenie lokalít zmien a doplnkov
-  Parcely KNC
- Ochranné pásma**
-  ochranné pásma všetkých druhov stav
-  ochranné pásma všetkých druhov návrh
- Dopravná infraštruktúra**
-  Cesty I. triedy, návrh
-  Cesty II. triedy, stav
-  Cesty III. triedy, stav
-  ostatné obslužné mestské komunikácie, návrh
-  cesta na zrušenie, návrh
- Funkčné plochy**
- Plochy zmiešané - polyfunkčné územia**
-  plochy zmiešaných funkcií (obč. vybavenosť + priemysel + poľnohospodárska výroba), návrh
- Plochy priemyselnej výroby a skladov**
-  plochy priemyslu, návrh
- Zelená a modrá infraštruktúra**
-  orná pôda, stav
- Plochy sídelnej zelene**
-  plochy zelene, návrh
-  Hranica zastavaného územia na zrušenie

**SCHVAĽOVACIA DOLOŽKA**  
 pre zmenu a doplnok č. 25/2021 ÚPN mesta Kežmarok  
 podľa §28 ods. 1 Zákona č. 50/1976 Zb. v platnom znení  
 Označenie schvaľovacieho orgánu: **Mestské zastupiteľstvo mesta Kežmarok**  
 Číslo uznesenia a dátum schválenia: **č. 427/2023 zo dňa 4.12.2023**

Odtlačok pečiatky, meno oprávnenej osoby a jej podpis:

PhDr. Mgr. Ján Ferenčák, MBA  
 primátor mesta

## ÚZEMNÝ PLÁN MESTA KEŽMAROK Zmeny a doplnky 25/2021



Obstarávateľ: **Mesto Kežmarok**  
 Spracovateľ: **Ing. arch. Martin Baloga, PhD.**  
 Osoba odborne spôsobilá pre obstaranie ÚPP a ÚPD: **Ing. Eva Kelbelová**  
 Dátum: **december 2023**  
 Etapa: **čistopis**

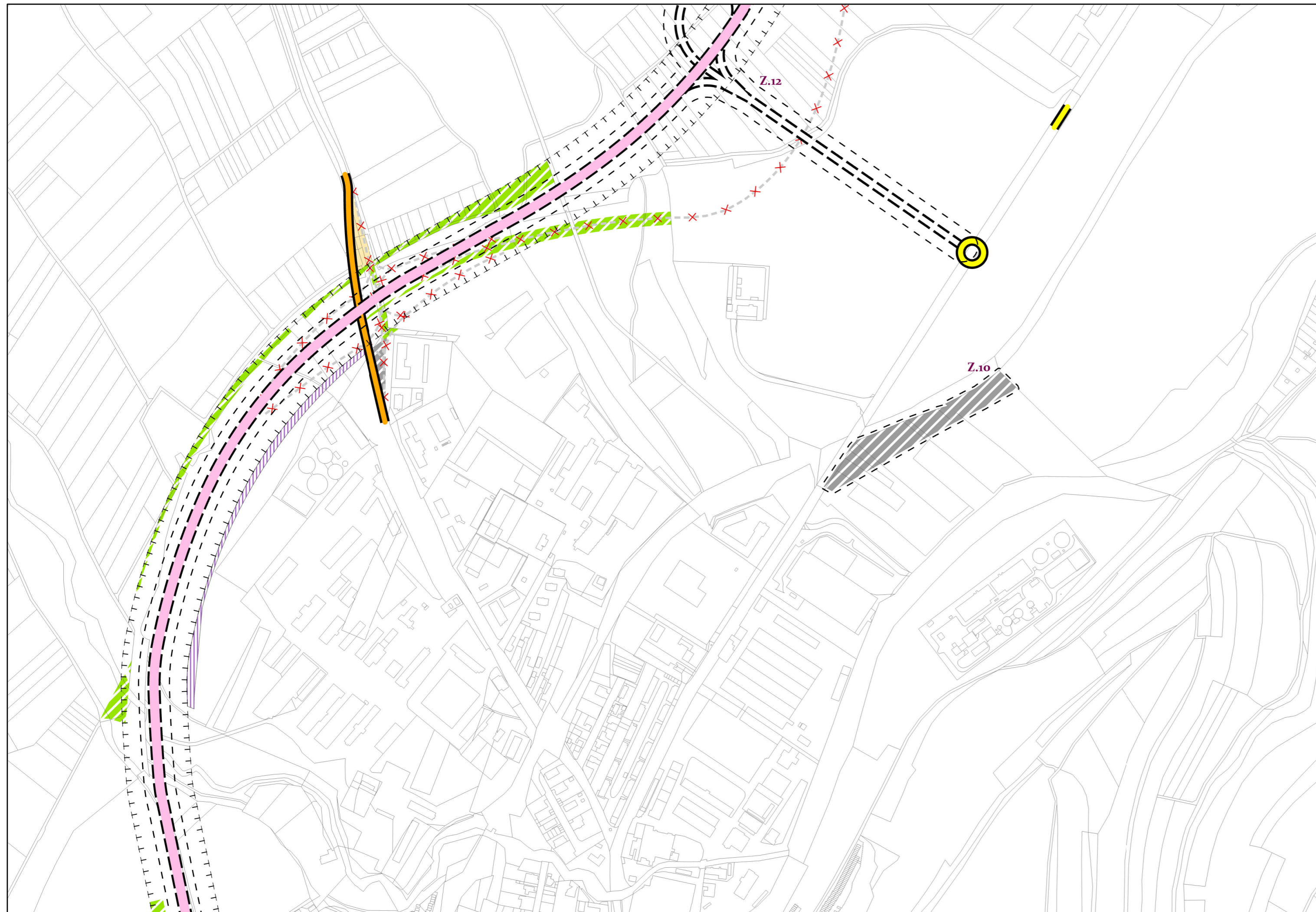
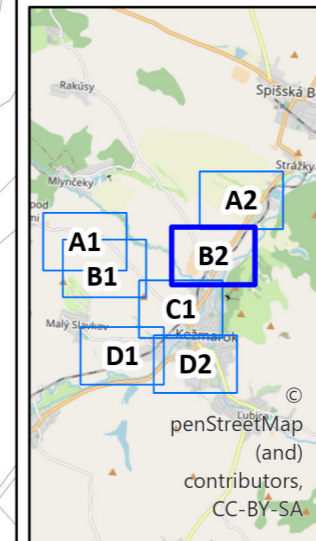


**KOMPLEXNÝ VÝKRES PRIESTOROVÉHO USPORIADANIA  
 A FUNKČNÉHO VYUŽÍVANIA ÚZEMIA**

3

B2

č. paré







- Označenie lokalít zmien a doplnkov
- Parcely KNC
- Ochranné pásma**
- ochranné pásma všetkých druhov stav
- ochranné pásma všetkých druhov návrh
- Dopravná infraštruktúra**
- Cesty I. triedy, návrh
- Cesty III. triedy, stav
- ostatné obslužné mestské komunikácie, návrh
- cyklistické trasy, návrh
- cesta na zrušenie, návrh

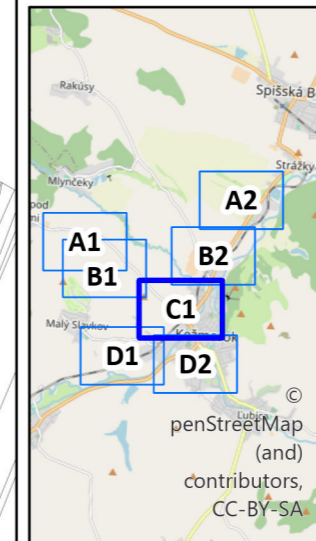

- Funkčné plochy**
- Plochy bývania**
- plochy rodinných domov, návrh
- Plochy občianskej vybavenosti**
- plochy občianskej vybavenosti, návrh
- Plochy zmiešané - polyfunkčné územia**
- plochy zmiešaných funkcií (bývanie + obč. vybavenosť), návrh
- Plochy sídelnej zelene**
- plochy zelene, návrh
- Hranica zastavaného územia na zrušenie

**SCHVAĽOVACIA DOLOŽKA**  
 pre zmenu a doplnok č. 25/2021 ÚPN mesta Kežmarok  
 podľa §28 ods. 1 Zákona č. 50/1976 Zb. v platnom znení  
 Označenie schvaľovacieho orgánu: **Mestské zastupiteľstvo mesta Kežmarok**  
 Číslo uznesenia a dátum schválenia: **č. 427/2023 zo dňa 4.12.2023**

Odtlačok pečiatky, meno oprávnenej osoby a jej podpis:

PhDr. Mgr. Ján Ferenčák, MBA  
 primátor mesta

## ÚZEMNÝ PLÁN MESTA KEŽMAROK Zmeny a doplnky 25/2021



Obstarávateľ: **Mesto Kežmarok**  
 Spracovateľ: **Ing. arch. Martin Baloga, PhD.**  
 Osoba odborne spôsobilá pre obstaranie ÚPP a ÚPD: **Ing. Eva Kelbelová**  
 Dátum: **december 2023**  
 Etapa: **čistopis**

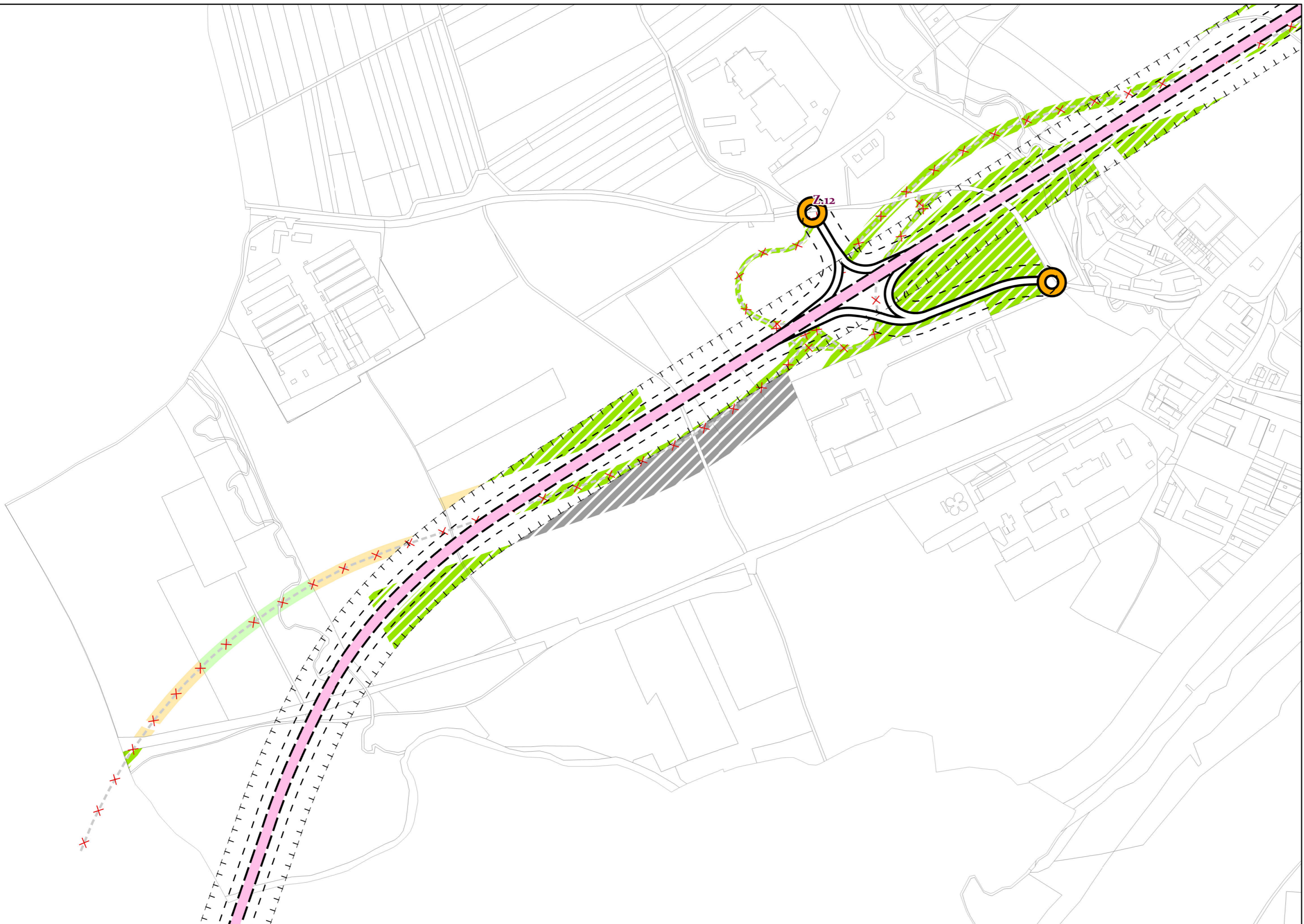


**KOMPLEXNÝ VÝKRES PRIESTOROVÉHO USPORIADANIA  
 A FUNKČNÉHO VYUŽÍVANIA ÚZEMIA**

3 C1

č. paré





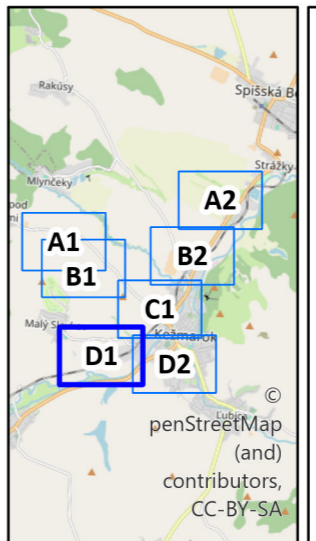
- Označenie lokalít zmien a doplnkov
- Parcely KNC
- Ochranné pásma**
- ochranné pásma všetkých druhov stav
- ochranné pásma všetkých druhov návrh
- Dopravná infraštruktúra**
- Cesty I. triedy, návrh
- Cesty III. triedy, stav
- ostatné obslužné mestské komunikácie, stav
- cesta na zrušenie, návrh
- Funkčné plochy**
- Plochy priemyselnej výroby a skladov**
- plochy priemyslu, návrh
- Zelená a modrá infraštruktúra**
- orná pôda, stav
- lúky trvalé trávne porasty, stav
- Plochy sídelnej zelene**
- plochy zelene, návrh
- Hranica zastavaného územia na zrušenie

**SCHVAĽOVACIA DOLOŽKA**  
 pre zmenu a doplnok č. 25/2021 ÚPN mesta Kežmarok  
 podľa §28 ods. 1 Zákona č. 50/1976 Zb. v platnom znení  
 Označenie schvaľovacieho orgánu: **Mestské zastupiteľstvo mesta Kežmarok**  
 Číslo uznesenia a dátum schválenia: **č. 427/2023 zo dňa 4.12.2023**

Odtlačok pečiatky, meno oprávnenej osoby a jej podpis:

PhDr. Mgr. Ján Ferenčák, MBA  
 primátor mesta

**ÚZEMNÝ PLÁN MESTA KEŽMAROK**  
**Zmeny a doplnky 25/2021**



Obstarávateľ: **Mesto Kežmarok**  
 Spracovateľ: **Ing. arch. Martin Baloga, PhD.**  
 Osoba odborne spôsobilá pre obstaranie ÚPP a ÚPD: **Ing. Eva Kelbelová**  
 Dátum: **december 2023**  
 Etapa: **čistopis**



**KOMPLEXNÝ VÝKRES PRIESTOROVÉHO USPORIADANIA  
 A FUNKČNÉHO VYUŽÍVANIA ÚZEMIA**

**3** D1

č. paré





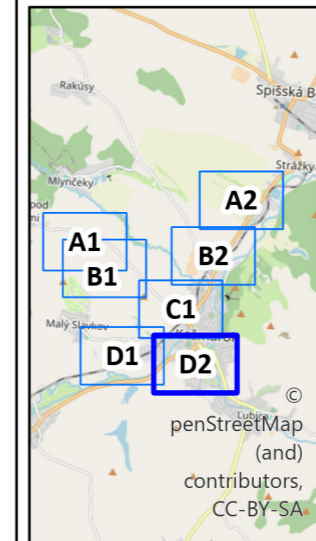

- Označenie lokalít zmien a doplnkov
- Parcely KNC
- Ochranné pásma**
- ochranné pásma všetkých druhov stav
- ochranné pásma všetkých druhov návrh
- Dopravná infraštruktúra**
- ostatné obslužné mestské komunikácie, stav
- Funkčné plochy**
- Plochy bývania**
- plochy rodinných domov, návrh
- Plochy zmiešané - polyfunkčné územia**
- plochy zmiešaných funkcií (bývanie + obč. vybavenosť), návrh
- plochy zmiešaných funkcií (bývanie + obč. vybavenosť), stav
- Plochy sídelnej zelene**
- plochy zelene, návrh
- Hranica zastavaného územia na zrušenie

**SCHVAĽOVACIA DOLOŽKA**  
 pre zmenu a doplnok č. 25/2021 ÚPN mesta Kežmarok  
 podľa §28 ods. 1 Zákona č. 50/1976 Zb. v platnom znení  
 Označenie schvaľovacieho orgánu: **Mestské zastupiteľstvo mesta Kežmarok**  
 Číslo uznesenia a dátum schválenia: **č. 427/2023 zo dňa 4.12.2023**

Odtlačok pečiatky, meno oprávnenej osoby a jej podpis:

PhDr. Mgr. Ján Ferenčák, MBA  
 primátor mesta

## ÚZEMNÝ PLÁN MESTA KEŽMAROK Zmeny a doplnky 25/2021



Obstarávateľ: **Mesto Kežmarok**  
 Spracovateľ: **Ing. arch. Martin Baloga, PhD.**  
 Osoba odborne spôsobilá pre obstaranie ÚPP a ÚPD: **Ing. Eva Kelbelová**  
 Dátum: **december 2023**  
 Etapa: **čistopis**



**KOMPLEXNÝ VÝKRES PRIESTOROVÉHO USPORIADANIA  
 A FUNKČNÉHO VYUŽÍVANIA ÚZEMIA**

3

D2

č. paré